

Възложител:



ОБЩИНА ЦЕНОВО

Община Ценово
ул. "Цар Освободител" № 66
с. Ценово 7139, обл. Русе

Обект:

„МЕМОРИАЛ НА ЗАГИНАЛИТЕ
ВЪВ ВОЙНИТЕ ЗА
ОСВОБОЖДЕНИЕ И
НАЦИОНАЛНО ОБЕДИНЕНИЕ НА
БЪЛГАРИЯ”

Изпълнител:



<http://www.tpi-project.com>

Р.с. №23/11.10.2018г.

ОБЕКТ:

**МЕМОРИАЛ НА ЗАГИНАЛИТЕ ВЪВ ВОЙНИТЕ ЗА
ОСВОБОЖДЕНИЕ И НАЦИОНАЛНО ОБЕДИНЕНИЕ НА БЪЛГАРИЯ**

с.Новград, кв.29, УПИ IV-196

ЧАСТ: АРХИТЕКТУРА

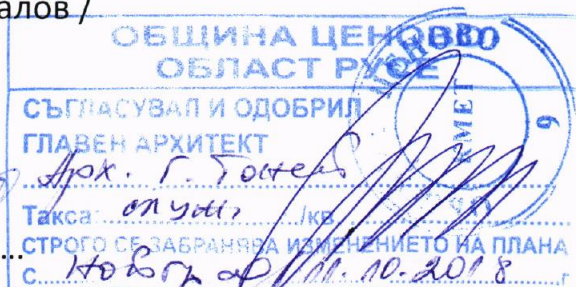
ФАЗА: ТЕХНИЧЕСКА



ПРОЕКТАНТ:

рег. номер в КАБ №01379 / арх. Атанас Топалов /

ВОДЕЩ ПРОЕКТАНТ:




/ арх. Атанас Топалов /

Р-Л ФИРМА:

/инж. Любен Перфанов/



ДАТА: октомври 2017



архитект
Атанас Николаев Топалов
ПЪЛНА ПРОЕКТАНТСКА ПРАВОСПОСОБНОСТ



Дата на изд. 01/01/2018
Reg. No. 01379


Валидност
31/12/2018

www.kab.bg

Председ. на Ком. по Рег.

Председател на УС

МЕМОРИАЛ НА ЗАГИНАЛИТЕ ВЪВ ВОЙНИТЕ ЗА ОСВОБОЖДЕНИЕ И
НАЦИОНАЛНО ОБЕДИНЕНИЕ НА БЪЛГАРИЯ



с.Новград, кв.29, УПИ IV-196



architect
Atanas Nikolaev Topalov
FULL RANGE OF SERVICES

Date Of Issue
01/01/2018
Validity
31/12/2018

Reg No.
01379
www.kab.bg



Клиент:



ОБЩИНА ЦЕНОВО

Община Ценово
ул. "Цар Освободител" № 66
с. Ценово 7139, обл. Русе

Обект:

„МЕМОРИАЛ НА ЗАГИНАЛИТЕ
ВЪВ ВОЙНИТЕ ЗА
ОСВОБОЖДЕНИЕ И
НАЦИОНАЛНО ОБЕДИНЕНИЕ НА
БЪЛГАРИЯ”

Изпълнител:



<http://www.tpi-project.com>,

СЪДЪРЖАНИЕ

относно обект:

МЕМОРИАЛ НА ЗАГИНАЛИТЕ ВЪВ ВОЙНИТЕ ЗА ОСВОБОЖДЕНИЕ И НАЦИОНАЛНО ОБЕДИНЕНИЕ НА БЪЛГАРИЯ

с.Новград, кв.29, УПИ IV-196

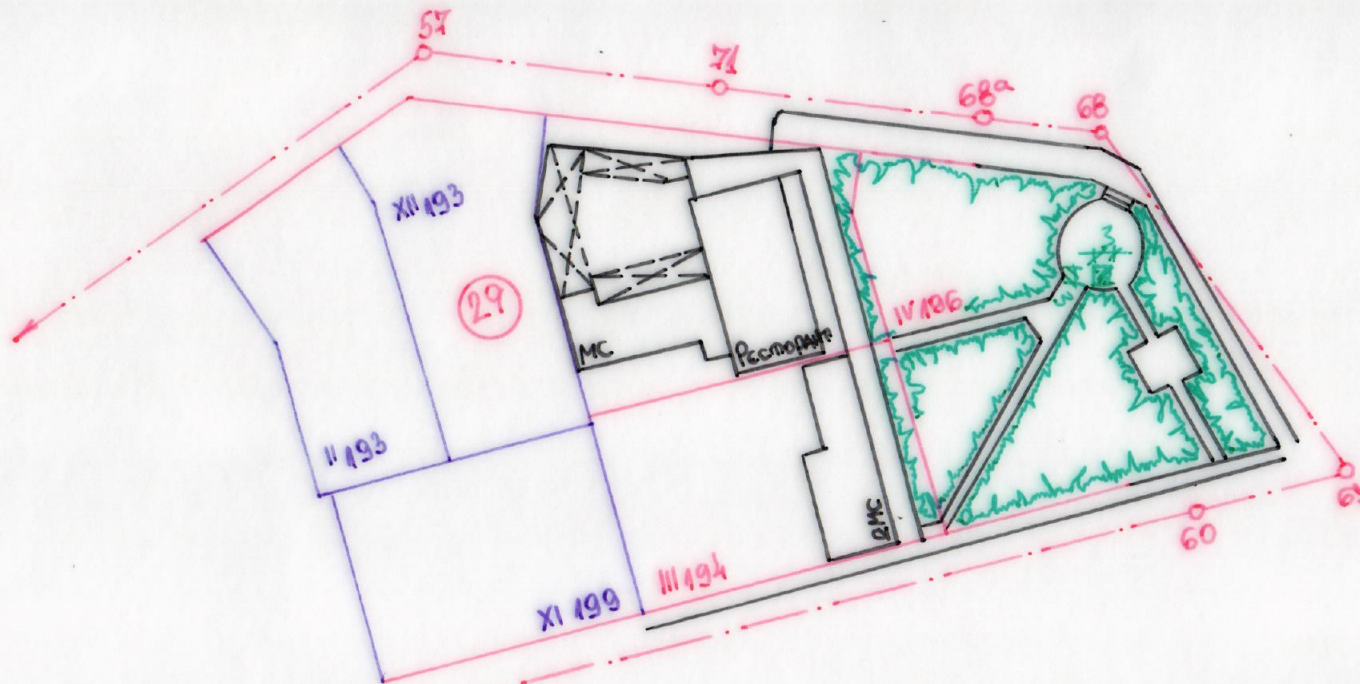
Част: АРХИТЕКТУРА.

- | | | |
|------|----------------------|---------|
| 1. | Обяснителна записка | |
| 2. | Чертежи | |
| 2.1. | Ситуация | М 1:250 |
| 2.2. | План и поглед отгоре | М 1:50 |
| 2.3. | Разрези 1-1 и 2-2 | М 1:50 |
| 2.4. | Изгледи | М 1:50 |



ОБЩИНА ЦЕНОВО

СКИЦА № 76 / 01.06.2017
М 1: 1000



За урегулиран (неурегулиран) поземлен имот
№ IV-196 в квартал 29 гр.(с.) Нобград
община Ценово, обл. Русе
Адрес: ул. №
По кадастрален план, одобрен със
Заповед № 72 / 02.03.1931 г.
на кмета на Община Ценово (Изп. директор на АК).
По рег. план, одобрен със заповед № 993 / 1931 г.
№ / г.

на кмета на Община Ценово.
Площ по кадастрален план: кв.м.
Площ по регулационен план: кв.м.
Трайно предназначение: Урбанизирана територия
Начин на трайно ползване:
Собственици:
1 Община Ценово
Документ за собственост
2
Документ за собственост
3
Документ за собственост
Съседни:
.....
.....

Важи за проектиране
Скицата е платена с кв. за случ. лв.

Изработил: А. Г. Грозанов

На основание ул. 140 д. 1 и 2 от ЗИТ да се изработи
проект за мемориал на загиналите във войните за
освобождение и национално освобождение на България по
босотеното пето. Проектът да се съставя в реда на ЗКН.

Площта на УПИ (ПИ) е изчислена по графо-аналитичен метод.

Уличната регулация е (не е) приложена

За поземлен имот (са уредени; не са уредени; в процес на уреждане) регулационните отношения с ПИ
За поземлен имот (са уредени; не са уредени; в процес на уреждане) регулационните отношения с ПИ
За поземлен имот (са уредени; не са уредени; в процес на уреждане) регулационните отношения с ПИ

За имота има (няма) открити процедури за изменение на ПУП.

Имотът е (не е) предвиден за изграждане на обект – публична държавна или общинска собственост.

01.06.2017



Вх. № 1724
01.06.2017

ДО
ГЛАВНИЯ АРХИТЕКТ
НА ОБЩИНА ЦЕНОВО

ИСКАНЕ

за издаване на скица с виза за проектиране

От 1. Г-р Петър Георгиев Петров - Кмет на Община Ценово
ЕГН /БУЛСТАТ/.....
/ име собствено, бащино и фамилно- за физически лица; име на фирма/
живущ с. Ценово, общ. Ценово, обл. Русе; ул. Свободарият 60 тел.
/ област, община, град, село/

.....
/ЖК, ул., блок, вход, етаж, ап./
2. ЕГН /БУЛСТАТ/.....
/ име собствено, бащино и фамилно- за физически лица; име на фирма/
живущ тел.
/ област, община, град, село/

.....
/ЖК, ул., блок, вход, етаж, ап./
3. ЕГН /БУЛСТАТ/.....
/ име собствено, бащино и фамилно- за физически лица; име на фирма/
живущ тел.
/ област, община, град, село/

Моля/молим/ да ми/ни/ бъде издадена скица с указан начин на застрояване в собствения
ми/ни/ имот, представляващ УПИ /ПИ/ № 14-196 от кв. 29 по плана
на гр./с. Ново село, находящ се на ул.
....., която ми е необходима за
/ строеж на....., заснемане за узаконяване и др. /

Забележка: Индивидуалният административен акт, издаден от Община Ценово може да
бъде получен по един от следните начини, изрично посочен от заявителя:

- на място в Община Ценово, където е заявен
- чрез лицензиран пощенски оператор, на посочен от заявителя точен адрес
- по електронен път на посочен от заявителя e-mail адрес

ПРИЛОЖЕНИЯ:

1. Заявление по образец;
2. Документ за собственост;

служебно!

3. Разрешения за строеж, актове за узаконяване или удостоверения за търпимост на всички съществуващи сгради в имота;
4. Актуална скица;
5. Удостоверение за наследници /при необходимост – издава се служебно/;
6. Квитанция за платена такса;

С уважение: 1.....
/ подпис/
2.....
/ подпис/
3.....
/ подпис/

Клиент:



ОБЩИНА ЦЕНОВО

Община Ценово
ул. "Цар Освободител" № 66
с. Ценово 7139, обл. Русе

Обект:

„МЕМОРИАЛ НА ЗАГИНАЛИТЕ
ВЪВ ВОЙНИТЕ ЗА
ОСВОБОЖДЕНИЕ И
НАЦИОНАЛНО ОБЕДИНЕНИЕ НА
БЪЛГАРИЯ”

Изпълнител:



<http://www.tpi-project.com>,

ОБЯСНИТЕЛНА ЗАПИСКА

относно обект:

МЕМОРИАЛ НА ЗАГИНАЛИТЕ ВЪВ ВОЙНИТЕ ЗА ОСВОБОЖДЕНИЕ И НАЦИОНАЛНО ОБЕДИНЕНИЕ НА БЪЛГАРИЯ

с.Новград, кв.29, УПИ IV-196

Част: АРХИТЕКТУРА.

Предпоставки:

Предмет на настоящия проект е мемориал на загиналите във войните за освобождение и национално обединение на България, който ще бъдат разположени в УПИ IV - 196, кв.29, с.Новград.

Строежът е от четвърта категория, съгласно чл.137 от ЗУТ, като при проектирането е спазено заданието за съдържание и функционално решение на обекта в съответствие с действащите санитарно-хигиенни и противопожарни норми за проектиране.

Новопроектирания мемориал на загиналите във войните за освобождение и национално обединение на България е ситуиран съгласно виза за проектиране от 01.06.2017г., издадена от Главния архитект на община Ценово.

Функционална организация:

Предмет на настоящия проект е мемориал на загиналите във войните за освобождение и национално обединение на България, който ще бъде разположен в УПИ IV - 196, кв.29, в южната част на кръгъл по форма плочник в сегмента между две основни алеи на парка в центъра на с.Новград.

Мемориалът има неправилна овална форма и се състои от две части:

- в долната си част ще има чешма с корито (видим бетон) с височина от средно ниво терен $h=62.5\text{см.}$, което обикаля горната част от всички страни, като отпред на мемориала (от север) ще има постамент за поставяне на цветя и венци (видим бетон). За оттичане на водата са предвидени три сифона (кръгли, прави с долно оттичане от месинг с $\varnothing 90\text{мм.}$) под спирателните кранове;
- в горната си част мемориала представлява правоъгълна колона (видим бетон) с размери $120/110\text{см.}$ и височина от средно ново терен $h=434.5\text{см.}$, която завършва с козирка. От трите ѝ страни (изток, юг и запад) ще бъдат поставени спирателни кранове (по мостра – 3бр.). По четирите страни на монумента в горната част ще има мемориални плочи със списък на загиналите (листове стомана – 0.4см. / S235 JR) с размери $100/130\text{см.}$, а над тях на северната и южната страни ще бъде поставен кръст за храброст (по детайл) аверс и реверс с

Клиент:



ОБЩИНА ЦЕНОВО

Община Ценово
ул. "Цар Освободител" № 66
с. Ценово 7139, обл. Русе

Обект:

„МЕМОРИАЛ НА ЗАГИНАЛИТЕ
ВЪВ ВОЙНИТЕ ЗА
ОСВОБОЖДЕНИЕ И
НАЦИОНАЛНО ОБЕДИНЕНИЕ НА
БЪЛГАРИЯ”

Изпълнител:



<http://www.tpi-project.com>

размери 80/80см. Козирката на монумента е с правоъгълна форма, повтаряща контура на колоната с наклон към четирите ѝ страни ($i=3.5\% - 2.0^\circ$ - видим бетон).

Конструкцията е стоманобетонова (видим бетон).

Технико икономически показатели:

Застроена площ на монумента - 1.62m^2 ;


Кота било - (+4.345 от средно ниво терен);

Стоманобетонова конструкция (видим бетон) - 12.20m^3 ;

Спирателни кранове (по мостра) – 3бр.

Кръст за храброст / аверс и реверс (по детайл) – 2бр.

Гр.София, октомври, 2017 г.



Съставил: _____

(арх. Атанас Топалов)

